



PLAN DIRECTEUR SUR LES TERRAINS POUR CHIENS EN LIBERTÉ

ÉVÉNEMENT SPONTANÉ

[www.winnipeg.ca/francais/ppd
PublicEngagement/OffLeashAreas](http://www.winnipeg.ca/francais/ppd/PublicEngagement/OffLeashAreas)

La Ville de Winnipeg est en train de mettre sur pied un plan directeur sur les terrains pour chiens en liberté (TCL) afin de répondre à l'intérêt et à la demande grandissants pour de tels espaces à Winnipeg.

Le plan directeur répondra aux besoins de tous les usagers et usagères des parcs et présentera une vision, des critères d'emplacement et une stratégie de mise en application visant les TCL à Winnipeg.

Le plan:

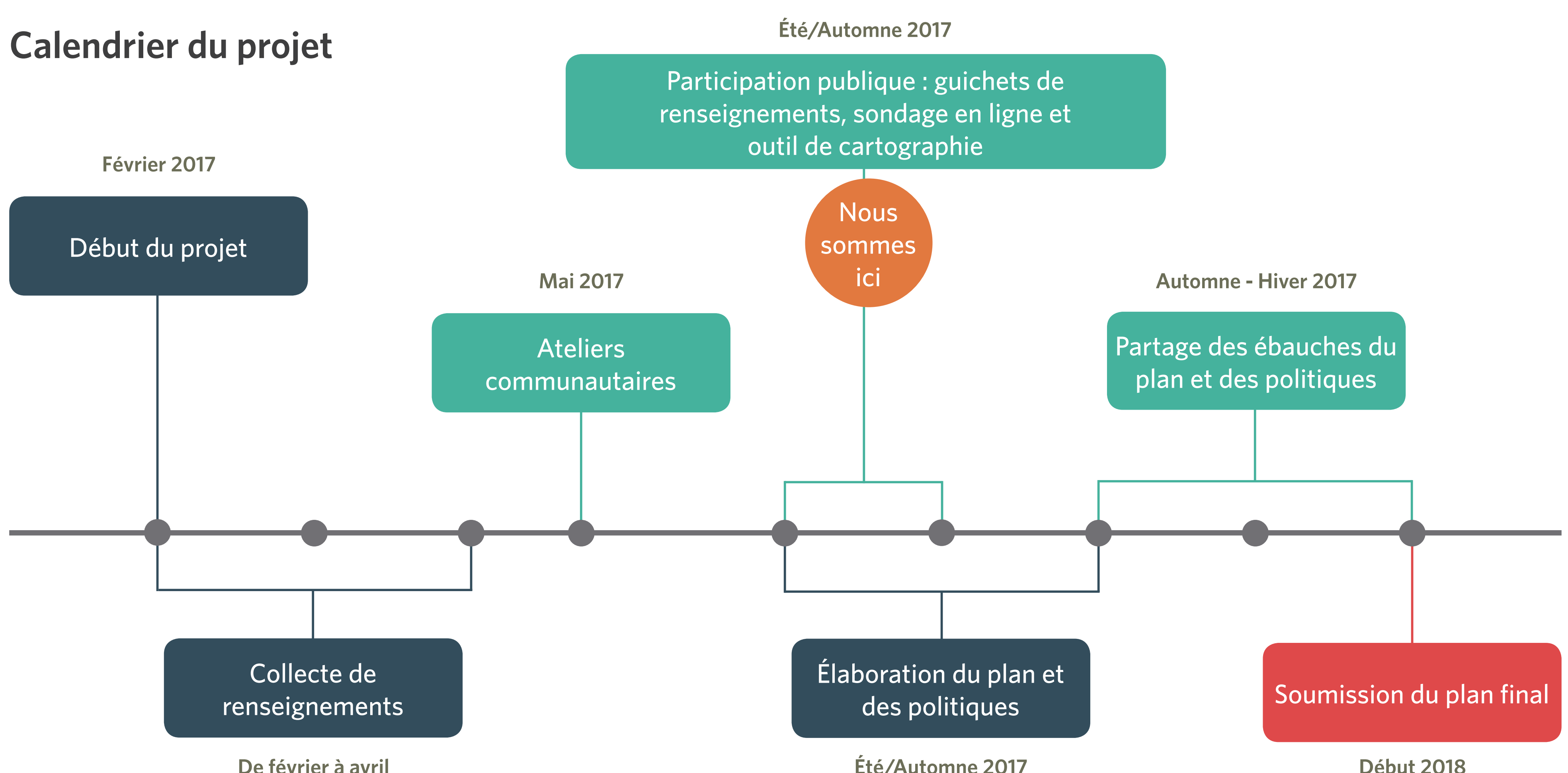
- » définira une vision et des objectifs pour les TCL à Winnipeg;
- » confirmera les critères de taille et d'emplacement conformément aux lignes directrices existantes sur les Parcs pour chiens en liberté de la Ville de Winnipeg (2012);
- » déterminera des critères supplémentaires pour les TCL en ce qui concerne le choix de l'emplacement, les installations à utilisation partagée, la mise en œuvre, l'entretien, etc.;
- » identifiera les contraintes relatives aux politiques et émettra des recommandations de changement.

Histoire des TCL à Winnipeg:

En 2012, un rapport intitulé Guidelines for Off-Leash Dog Parks in the City of Winnipeg (lignes directrices sur les parcs pour chiens en liberté de la Ville de Winnipeg) a été rédigé. En 2014, l'administration municipale a recommandé de poursuivre les recherches dans le domaine des TCL en s'appuyant sur un processus de participation publique complet.

Le plan s'appuiera sur le rapport rédigé par la Ville en 2012 et inclura d'autres recherches et recommandations fondées sur un processus de participation publique complet.

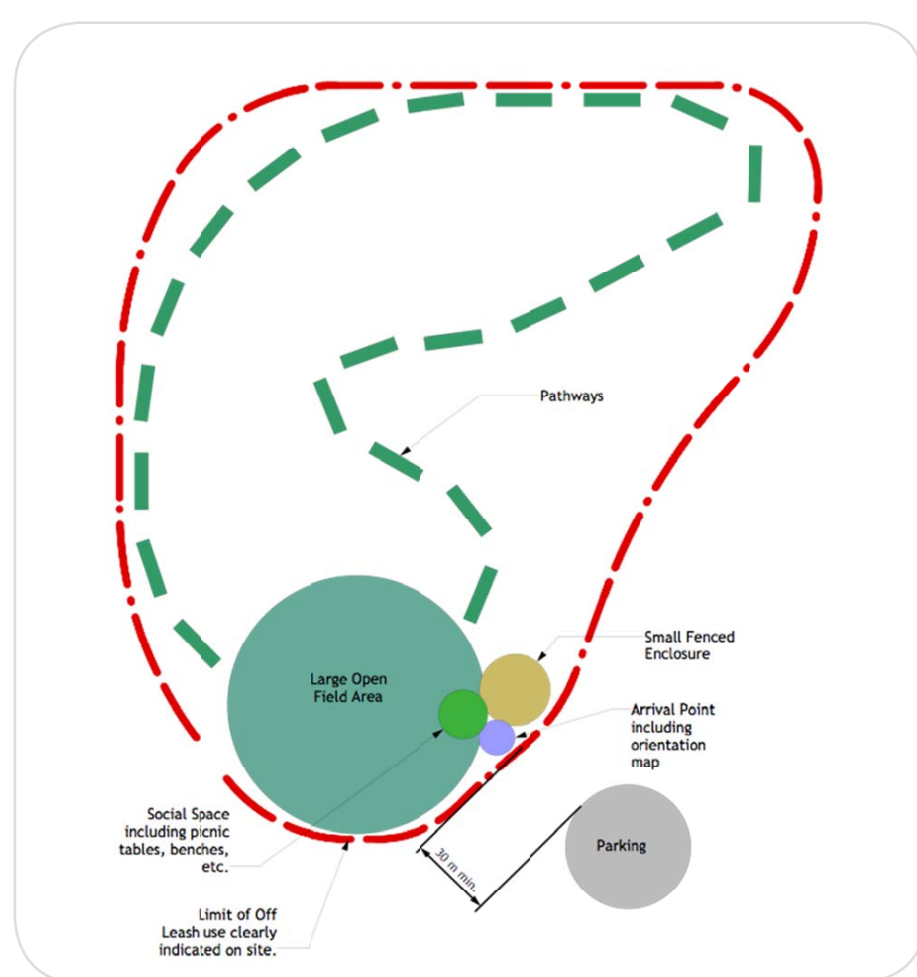
Calendrier du projet



Le rapport *Guidelines for Off-Leash Dog Parks in the City of Winnipeg* a identifié quatre types de TCL :

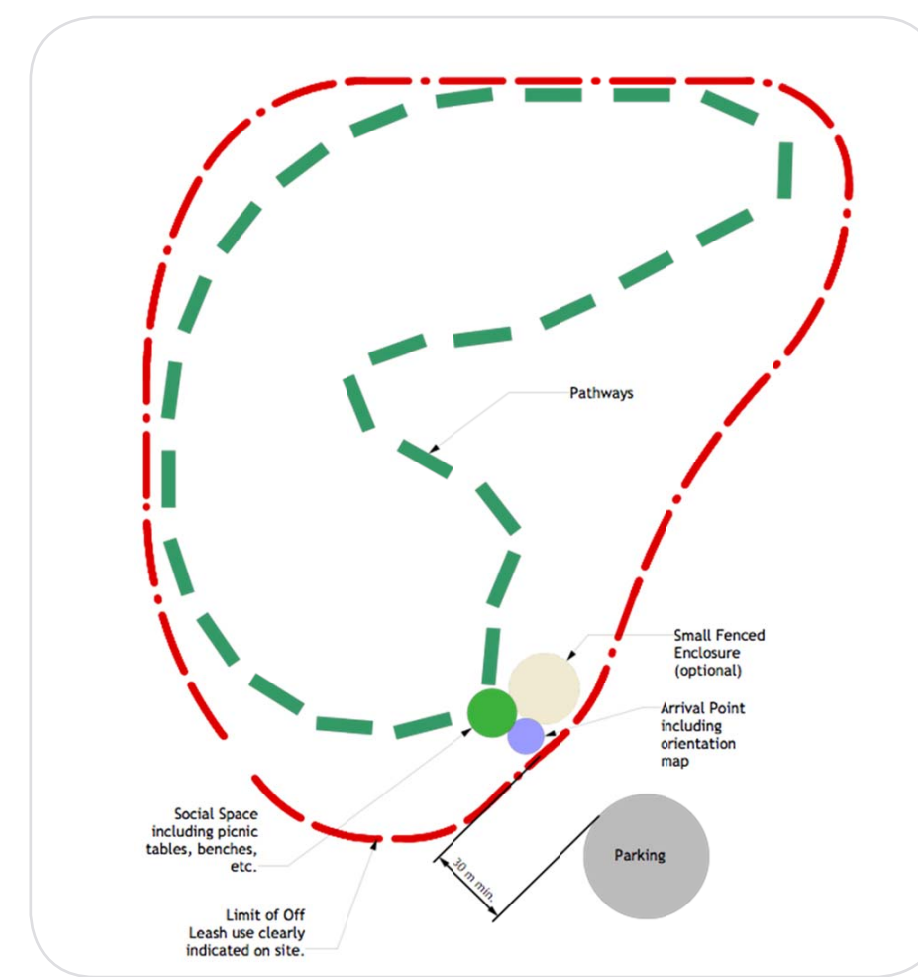
TCL régionaux :

- » Superficie : au moins 8 ha
- » Zone desservie : 7,5 km (environ 20 min en voiture)
- » Stationnement sur place
- » Les installations sur place doivent inclure un guichet de renseignements, du mobilier sur place, de la signalisation et éventuellement un point d'eau.
- » Sentiers et zone ouverte gazonnée



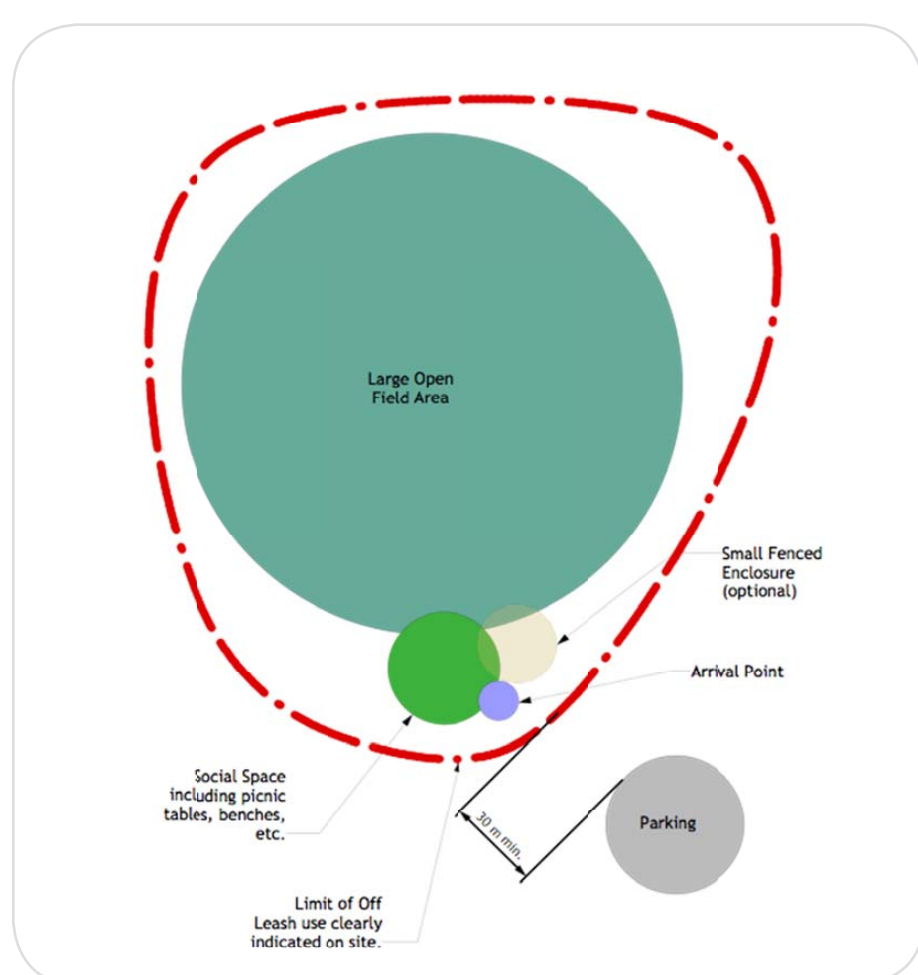
TCL communautaires :

- » Superficie : de 2 à 8 ha, dans des emplacements où il est impossible d'avoir un terrain régional.
- » Zone desservie : 3,75 km (environ 10 min en voiture)
- » Stationnement sur place
- » Les installations sur place devraient inclure de la signalisation, un guichet de renseignements, de l'ameublement sur place et des poubelles
- » Sentiers ou zone ouverte gazonnée



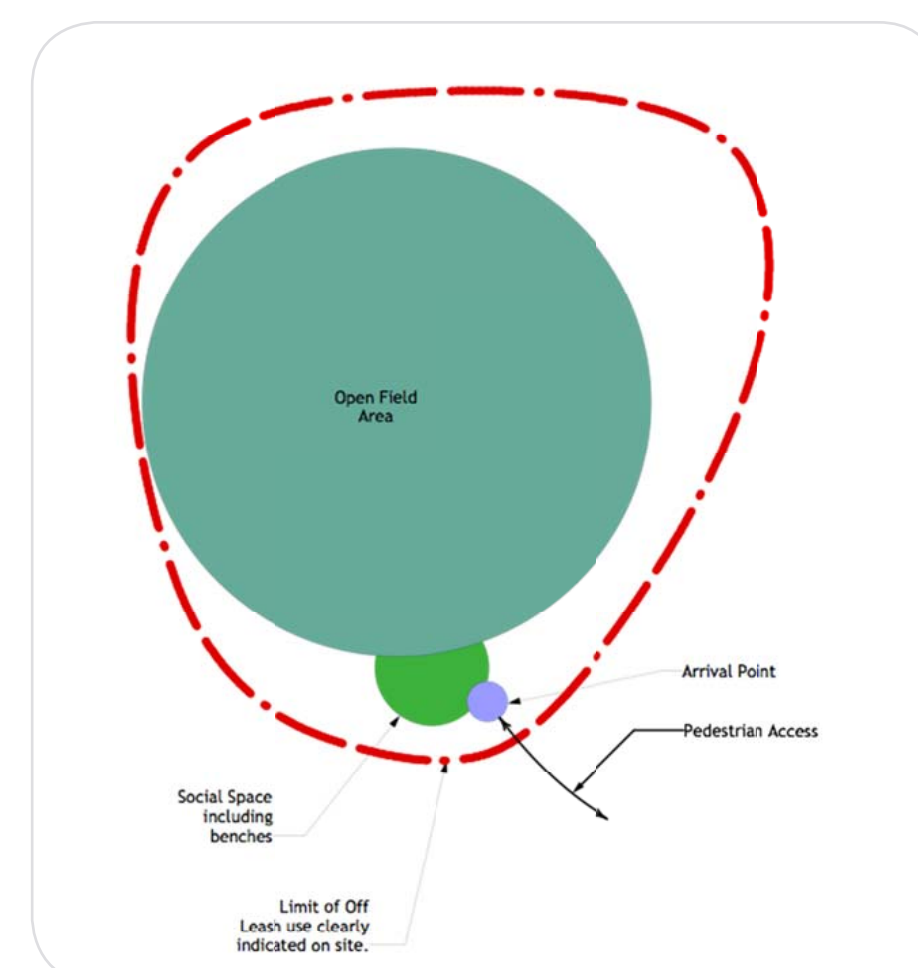
TCL de quartier :

- » Superficie : de 0,5 à 1 ha
- » Zone desservie : 1 km (environ 5 min en voiture ou 20 min à pied)
- » Stationnement non requis
- » Peu de mobilier sur place, de signalisation et de poubelles
- » Zone ouverte gazonnée



TCL sur site à usage unique :

- » Superficie : de 0,25 à 0,75 ha
- » Fréquenté par les piétons
- » Stationnement non requis
- » Très peu d'installations : signalisation et poubelles
- » Terrain ouvert clôturé, très semblable à un parcours pour chien



À l'heure actuelle, la Ville de Winnipeg exploite 10 TCL au sein de son réseau de parcs.

Terrains régionaux (>8 ha)	
Kilcona Park	48,78 ha
Maple Grove Park	12,92 ha
Charleswood Dog Park	8,22 ha
Little Mountain Park	8,42 ha
Terrains communaux (1 à 8 ha)	
Mazenod Park	6 ha
King's Park	4,41 ha
Sturgeon Road et Silver Avenue	4,03 ha
Westview Park	4 ha
Brenda Leipsic Park (emplacement temporaire)	17 ha
Terrains de quartier (< 1 ha)	
Woodsworth Park	0,83 ha
Bourkevale Park	0,28 ha
Bonnycastle Park	en construction
Devonshire Park	en construction

Le rapport de la Ville, datant de 2012, détermine les zones desservies de trois types de TCL existant à l'heure actuelle à Winnipeg. Il n'y a pour le moment pas de TCL « à usage unique » à Winnipeg.

Zones desservies		
Terrains régionaux	7,5 km radius	20 minutes en voiture
Terrains communautaires	3,75 km radius	10 minutes en voiture
Terrains de quartier	1 km de rayon	5 minutes en voiture

QU'EN PENSEZ-VOUS?


» Si vous avez des commentaires à faire sur les zones desservies des TCL actuels de la Ville, veuillez nous en faire part à l'aide d'un feuillet adhésif.

Marcheriez-vous pendant 20 minutes pour vous rendre à un TCL de quartier?

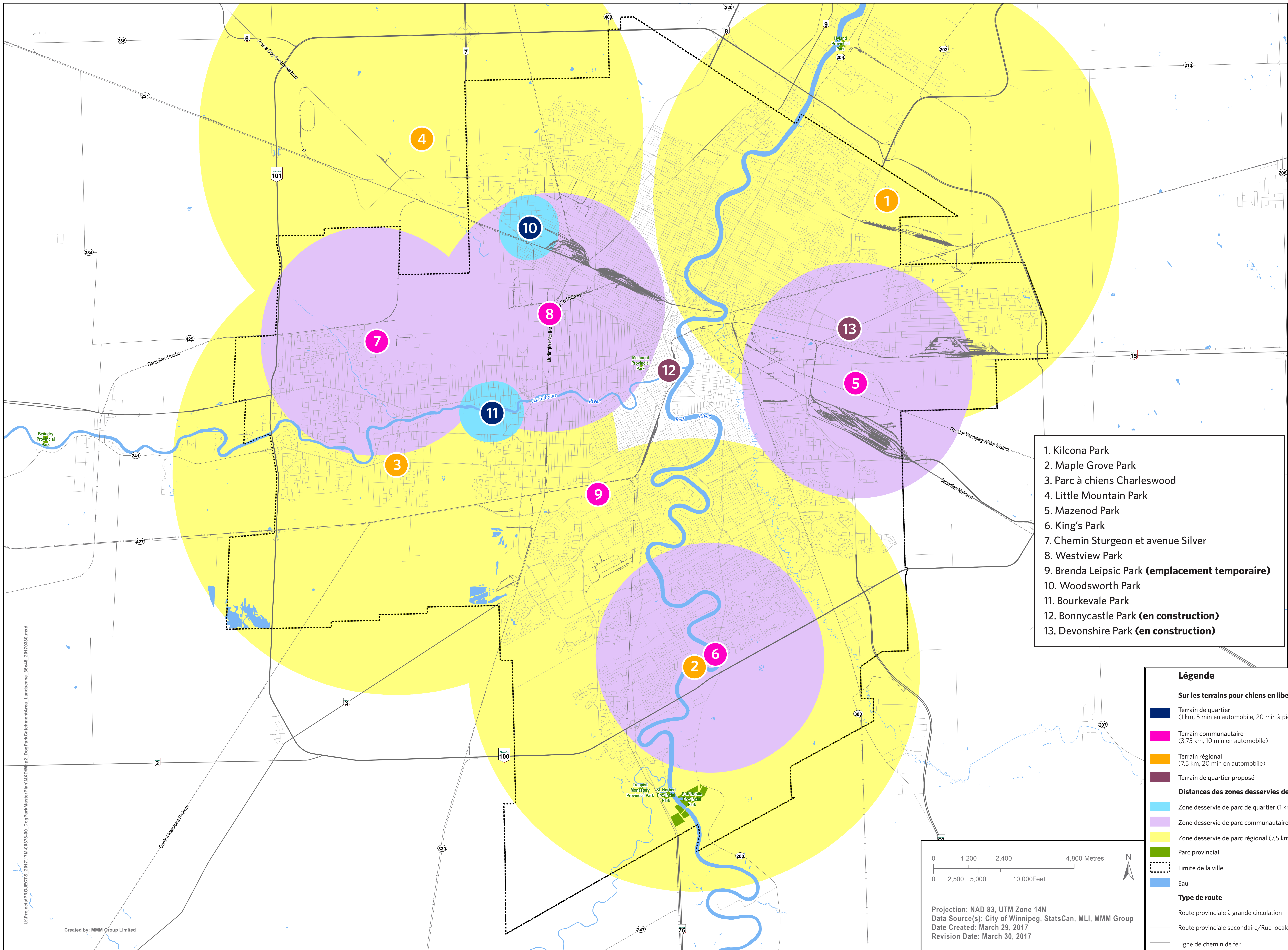
Conduiriez-vous 10 minutes pour vous rendre à un TCL communautaire ou 20 minutes pour vous rendre à un TCL régional?

Ces zones desservies répondent-elles à vos attentes? Sont-elles trop grandes ou trop petites?

Collez les feuillets adhésifs ici.



Terrains



1. Kilcona Park
2. Maple Grove Park
3. Parc à chiens Charleswood
4. Little Mountain Park
5. Mazonod Park
6. King's Park
7. Chemin Sturgeon et avenue Silver
8. Westview Park
9. Brenda Leipsic Park (**emplacement temporaire**)
10. Woodsworth Park
11. Bourkevale Park
12. Bonnycastle Park (**en construction**)
13. Devonshire Park (**en construction**)

Légende

Sur les terrains pour chiens en liberté

- Terrain de quartier (1 km, 5 min en automobile, 20 min à pied)
- Terrain communautaire (3,75 km, 10 min en automobile)
- Terrain régional (7,5 km, 20 min en automobile)
- Terrain de quartier proposé

Distances des zones desservies des parcs à chiens

- Zone desservie de parc de quartier (1 km)
- Zone desservie de parc communautaire (3,75 km)
- Zone desservie de parc régional (7,5 km)
- Parc provincial

Autres symboles

- Limite de la ville
- Eau

Type de route

- Route provinciale à grande circulation
- Route provinciale secondaire/Rue locale
- Ligne de chemin de fer

0 1,200 2,400 4,800 Metres

0 2,500 5,000 10,000 Feet

Projection: NAD 83, UTM Zone 14N
 Data Source(s): City of Winnipeg, StatsCan, MLI, MMM Group
 Date Created: March 29, 2017
 Revision Date: March 30, 2017

U:\Projects\PROJECTS_2017\1M-0378-00_DogParkMasterPlan\MXD\Map2_DogParkCatchmentArea_Landscape_38x48_20170330.mxd
 Created by: MMM Group Limited

Les problèmes communs ayant été identifiés pour les TCL comprennent :

- » Les parcs uniquement accessibles en automobile
- » La proximité d'écoles élémentaires ou secondaires
- » La fréquentation excessive
- » Les lignes de visibilité réduites
- » Les conflits avec les autres personnes qui fréquentent les parcs, comme les cyclistes et autres sportifs
- » Les questions environnementales, comme les eaux stagnantes et la contamination
- » Le bruit
- » Les odeurs
- » La circulation
- » La proximité de terrains de sports et de jeux



Voici certaines pratiques exemplaires d'autres villes en matière de TCL :

Calgary

- » Les TCL doivent respecter les utilisations multifonctionnelles des parcs publics.
- » Les TCL doivent faire partie des considérations de base lors de la planification de parcs dans les collectivités établies et les nouvelles collectivités.
- » Les TCL doivent avoir une superficie d'au moins 0,5 hectare.
- » Le choix de l'emplacement doit être guidé par une stratégie de participation publique complète.

- » Les TCL doivent être à un minimum de 100 pieds d'un terrain de jeux ou d'une installation pour enfants.
- » Il ne doit pas y avoir de rue artérielle à moins de 200 pieds, à moins que le TCL ne soit clôturé.

Surrey

- » Les TCL situés à des emplacements adjacents à des lieux où l'on fait habituellement du sport ou l'on s'adonne à des activités de loisirs actives doivent être clôturés avec une barrière de 1,20 m de hauteur et disposer de deux portails d'entrée pour minimiser les risques de conflits.
- » Les TCL de quartier n'ont pas besoin de stationnement.

Edmonton

- » Usages préférés pour les terrains adjacents : usage commercial, installations municipales, zones d'emploi.
- » Usages préférés pour les terrains : espaces ouverts, emprise pour les transports, l'infrastructure et les services.
- » Participation publique complète pour chaque nouveau TCL.
- » Considérations pour des TCL d'hiver.
- » Le site ne doit pas être une zone naturelle désignée ou un habitat faunique.

QU'EN PENSEZ-VOUS?

- » Répondez à la question suivante sur un feuillet adhésif.

À votre avis, de quels critères ou normes est-il important de tenir compte lors du choix de l'emplacement d'un TCL?

Collez les feuillets adhésifs ici.

