







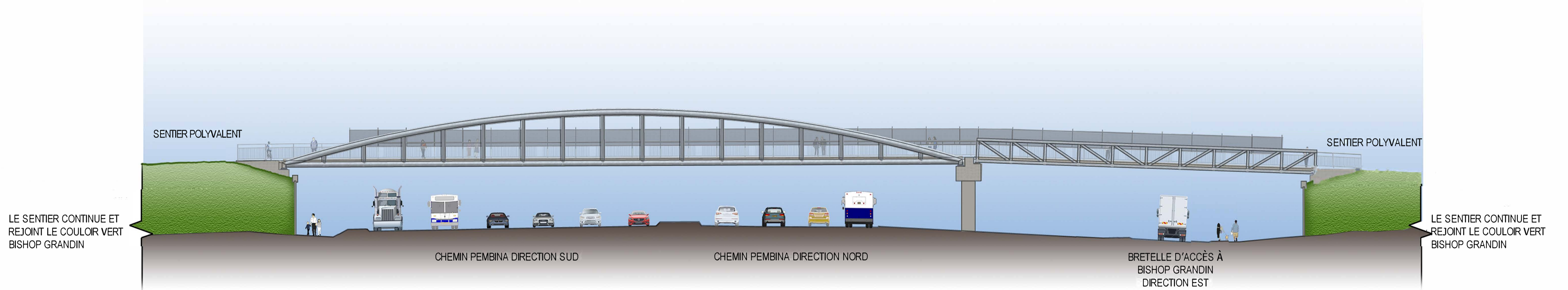


- NOTES:**  
1. LA CONCEPTION DÉTAILLÉE DE CE PROJET N'EST PAS ENCORE TERMINÉE. PENDANT LE PROCESSUS DE CONCEPTION DÉTAILLÉE, DES MODIFICATIONS POURRAIENT ÊTRE APPORTÉES AUX COMPOSANTES DU RENDU OU À D'AUTRES COMPOSANTES DU PROJET.
- LÉGENDE:**
-  PONT PIÉTONNIER PROPOSÉ
  -  VOIES ASPHALTÉES PROPOSÉES
  -  AMÉNAGEMENT DU PAYSAGE/DE LA RIVE PROPOSÉ
  -  TROTTOIR EN BÉTON PROPOSÉ
  -  PANNEAU « CÉDEZ LE PASSAGE »
  -  PANNEAU « ARRÊT »
  -  PANNEAUX D'ORIENTATION PARTICULIÈRE


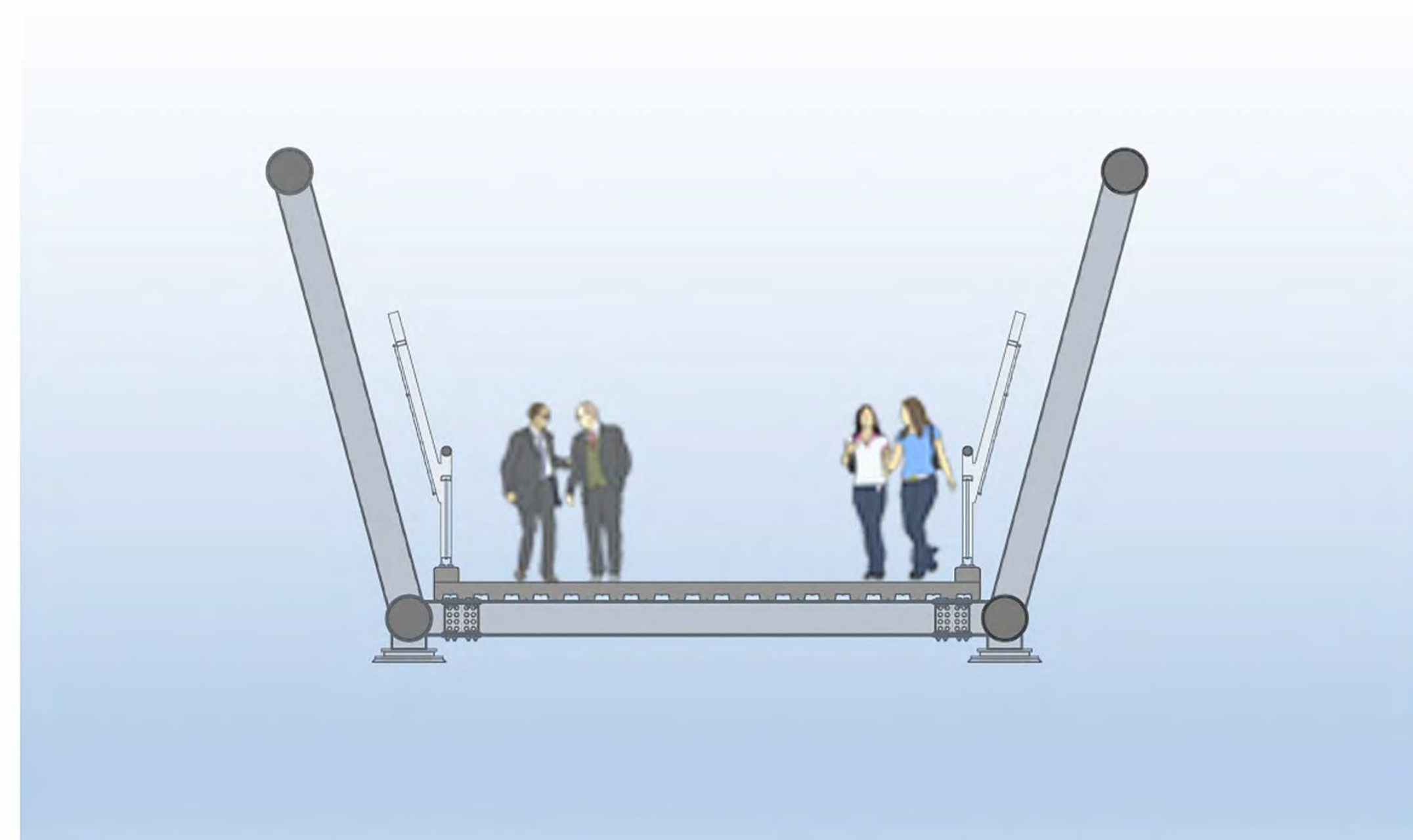




## PLAN



## ÉLÉVATION



## SECTIONS

### Notes:

1. La limite et la portée totales du projet ne sont pas montrées.
2. L'information montrée est un rendu, et le projet pourrait avoir l'air différent une fois construit.
3. Le rendu est basé sur la conception préliminaire terminée.
4. La conception détaillée de ce projet n'est pas encore terminée. Pendant le processus de conception détaillée, des modifications pourraient être apportées aux composantes du rendu ou à d'autres composantes du projet.