

ÉTUDE SUR LE PONT TRAVERSANT LA RIVIÈRE SEINE PHASE 2 DE PARTICIPATION PUBLIQUE



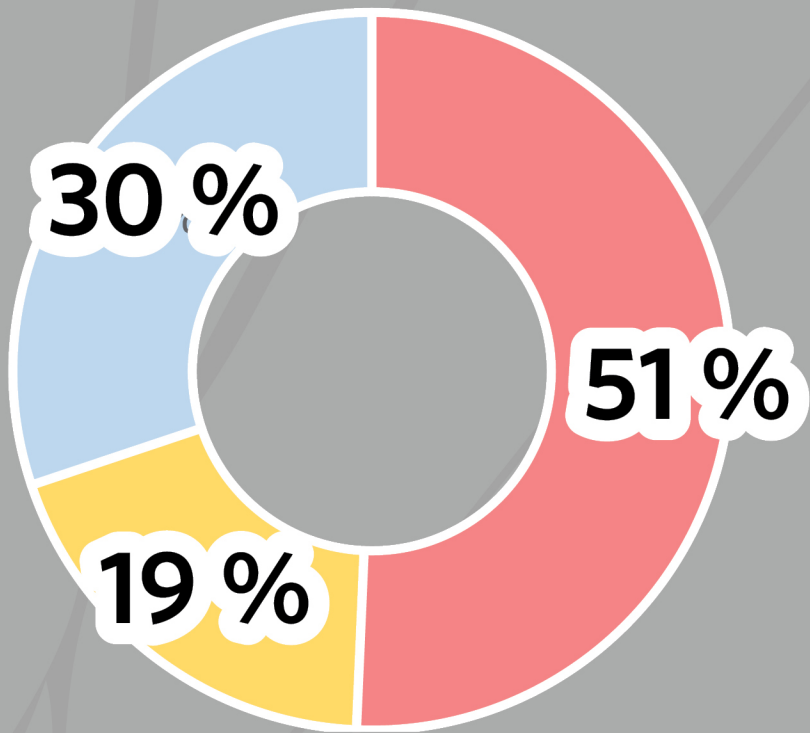
APPUI POUR CHACUN DES EMPLACEMENTS

Pour

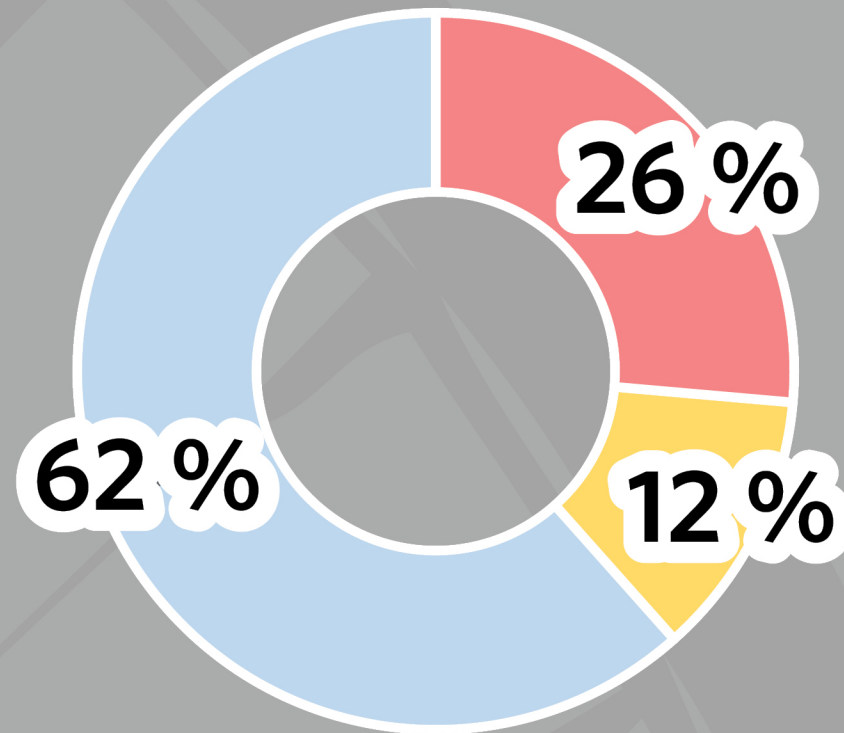
Neutre

Contre

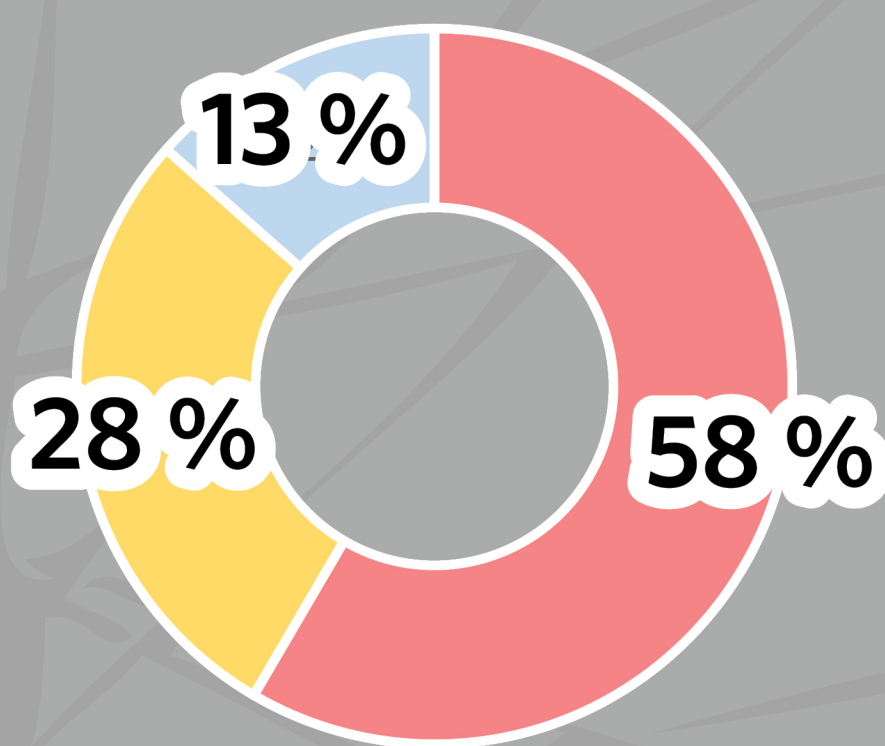
EMPLACEMENT A :
chemin Béliveau /
boulevard Beaverhill



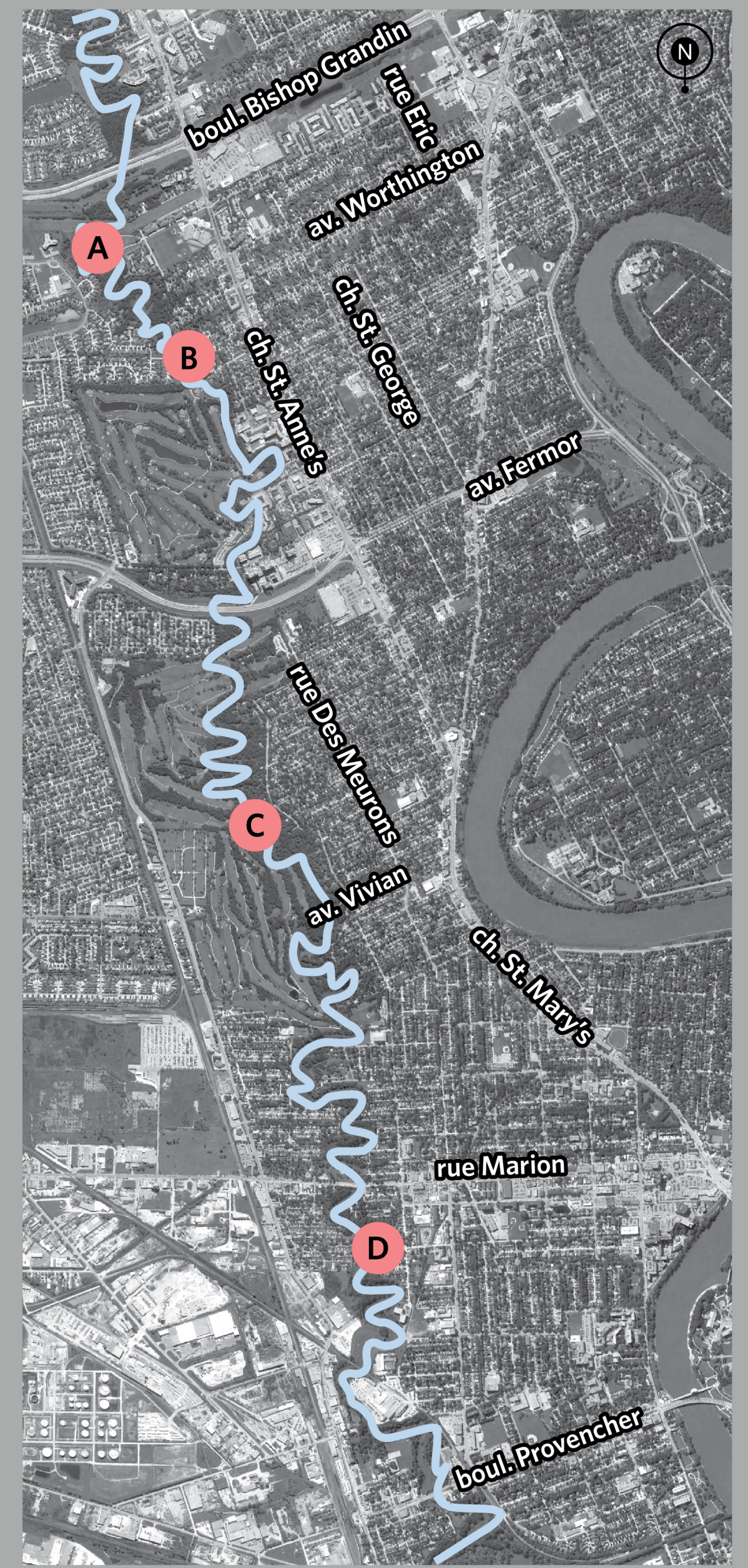
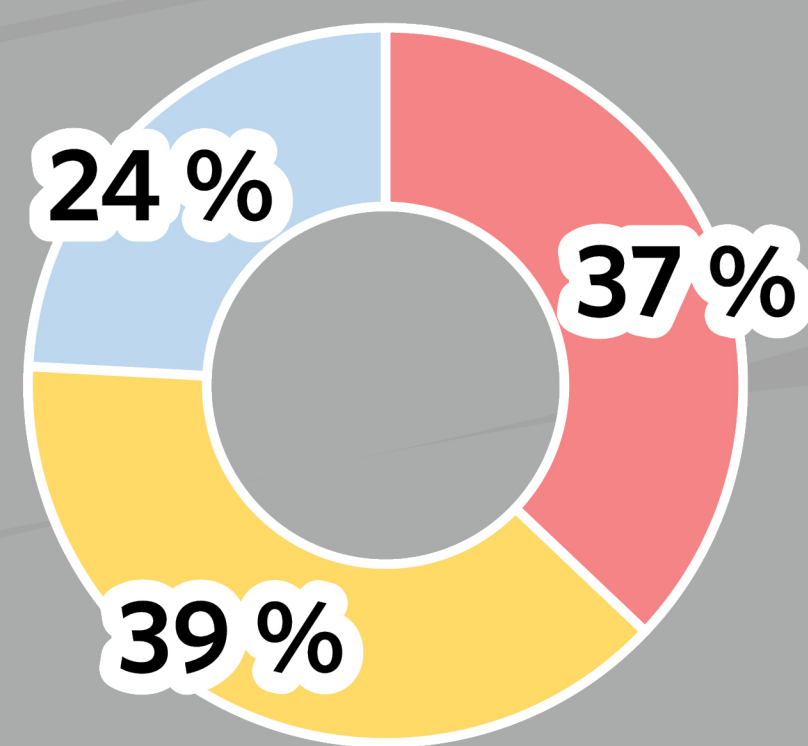
EMPLACEMENT B :
avenue Sadler /
promenade South Bridge



EMPLACEMENT C :
rue Clonard /
rue Archibald



EMPLACEMENT D :
rue Bertrand /
rue Giroux
(rue Kavanagh)



RÉSULTATS



Il est important de protéger les animaux sauvages et de maintenir la beauté de la rivière Seine.



Un nouvel emplacement de pont devrait permettre d'accéder à la rivière Seine à des fins récréatives.



Un nouvel emplacement de pont traversant la rivière Seine devrait améliorer les raccords aux aménagements piétonniers et cyclables, ainsi qu'aux attractions locales.



Il serait préférable que le nouveau pont traversant la rivière Seine soit situé loin des résidences.



L'emplacement du nouveau pont traversant la rivière Seine devrait se situer à mi-chemin entre les points de franchissement existants.



SONDAGE EN LIGNE

Soixante-quinze pour cent des 237 répondants et répondantes habitent la zone à l'étude. Les répondants et les répondantes ont indiqué que les modes de transport principaux sont le véhicule privé, la marche et le vélo.

116

PERSONNES SONT VENUES AUX PORTES OUVERTES

1
rencontre avec les parties intéressées

3
conversations dans les écoles